

2026

WANDERPLAN



Wandern 🌲 Rad fahren 🌲 Freunde 🌲 Natur

Wanderung ins neue Jahr Naturkundepfad Hirrlingen

Wir fahren in Fahrgemeinschaften nach Hirrlingen und stellen die Autos beim Sportgelände ab.

Im Jahr 2012 hat die Interessengemeinschaft Vogelschutz (IGV) Hirrlingen zum 50jährigen Vereinsjubiläum den Naturkundepfad eingeweiht. Entlang der 16 km langen Wanderstrecke werden verschiedene Themenbereiche abgedeckt: Geschichte, Geologie, Naturschutz, Flora und Fauna.

Ausgehend vom Sportgelände führt der Weg an Streuobstwiesen vorbei in den Wald ins NSG „Hintere Halde“, dann hinab zur Starzel. Nach Überquerung der Kreisstraße 6944 geht es zum Kapffelsen im NSG „Kapfhalde“. Danach erreicht man den Höhepunkt des Naturkundepfades, die begehbare Sonnenuhr (Abb.). Nach einem Blick durch das Baumstammfernrohr führt der Weg über freies Feld zurück zum Ausgangspunkt.

Etwa auf halber Strecke ist im Restaurant „Krone“ ein Mittagessen geplant.



- 🚩 Strecke ca. 16 km
- 🚗 Abfahrt um 10:00 Uhr bei der Eyachtalhalle
- 🧑 Wanderführer: Siegfried Müller

Sonntag, 22. Februar 2026

Winterwanderung - Heuberg-Rundweg in Balingen

Ausgangspunkt ist der Balingener Bahnhof. Über die Fußgängerbrücke verlassen wir das Bahngelände. Nach einem kurzen Stück auf der Geislinger Straße biegen wir links ab. Hier beginnt der einzige Anstieg hinauf zum Kleinen Heuberg. Ein Fußweg führt durch eine Platanenallee zu einem Waldspielplatz. Bald danach gelangt man auf einem asphaltierten Sträßchen durch eine Wiesenlandschaft zu den Schieferseen. Dort wendet sich der Weg nach links und durch ein Waldstück erreicht man Endingen, von wo es zurück nach Balingen geht. Am Zollernschloss vorbei führt der Weg entlang der renaturierten Eyach, bis uns eine Querung wieder zum Bahnhof bringt. Den Abschluss der Wanderung genießen wir im Paulaner's Wirthaus.



- 🚩 Strecke 8 km und 80 hm ⌚ Gehzeit 2,5 Stunden
- 🚗 Abfahrt um 13:00 Uhr bei der Eyachtalhalle
- 🧑 Wanderführer: Siegfried Müller

Samstag, 14. März 2026

Generalversammlung

Wir laden alle Mitglieder, Freunde und Interessenten herzlich zur Generalversammlung ins Sportheim der Eyachtalhalle ein. Gemeinsam möchten wir auf das Jubiläums-Wanderjahr 2025 zurückblicken, in dem wir viele schöne und besondere Termine erleben durften. Diese Eindrücke wollen wir noch einmal Revue passieren lassen. Zudem geben wir einen ausführlichen Ausblick auf das Wanderjahr 2026. Auch Neuwahlen sowie Ehrungen verdienter Mitglieder gehören zu den wichtigen Tagesordnungspunkten. Wir freuen uns über jeden Besucher und auf einen angenehmen Abend.



🕒 Beginn: 20:00 Uhr

Sonntag, 19. April 2026

Lautenbacher Hexenstein im Schwarzwald

Die Sage: *Eine Hexe hat auf dem Sohlberg ihr Unwesen getrieben.* Beginn der Tour ist beim Parkplatz an der Neuensteinhalle in Lautenbach.

Wir überqueren die Hauptstraße und es beginnt ein Anstieg über den Allerheiligensteig zur Steighütte. Nach steilem Aufstieg und kurzer Rast auf dem sieben Meter langen Waldsofa kommen wir an der Sattelleichhütte vorbei. Nach einem weiteren Anstieg erreichen wir ein kleines Hexenhäuschen. Über Streuobstwiesen und Panoramablick über die Ortenau gelangen wir zum Schnapsbrunnen Steighof mit Rastplatz. Vorbei am Hexenhaus am Simmersbacher Kopf wandern wir bergabwärts zur Bergvesperstube - Zum Fiesemichel.

Gestärkt machen wir den Abstieg über schöne Waldwege und Pfade vorbei am Kohlerhof.



Über den Höhenrücken weiter abwärts mit herrlicher Aussicht auf das Renchtal bis in die Vogesen können wir noch bei Kohlers Sepps Ruhebänke ein Abschlussgetränk einnehmen. Über den Renchdamm kommen wir zurück zum Ausgangspunkt.



- 🚩 Wanderstrecke: ca. 15,2 km 🕒 Gehzeit ca. 5 Stunden
- ⚡ Aufstieg und Abstieg jeweils 562 m, Wanderstöcke empfohlen
- 🚗 Abfahrt an der Eyachtalhalle mit privaten PKW: 9:00 Uhr
- 👤 Wanderführerin: Regine Henne

Traditionelle Maiwanderung

Der Weg, der uns die Freude und den Hunger auf unser Grillgut und die reichhaltigen Beilagen bringt, führt uns diesmal über Stetten. Bei gutem Wetter legen wir einen Bogen über den Weiherhof ein. Bei der Saline überqueren wir die Bundesstraße und nach dem Anstieg geht es gemütlich bis zum Schützenhaus weiter. Gegen 12:30 Uhr wollen wir dann am Schützenhaus sein. Alle Mitglieder und Freunde des Wanderverein Owingen sind herzlich eingeladen.

-  Abmarsch um 10:00 Uhr am Parkplatz Eyachtalhalle.
-  Wanderführer: Rolf Veit






Sonntag, 17. Mai 2026

1-tägige Radtour

Von der Eyachtalhalle aus fahren wir über Stetten, Trillfingen und Höfendorf nach Bietenhausen und durch das Starzeltal nach Biringen. Hier biegen wir links ab und gelangen nach einer längeren Steigung auf eine Hochfläche und bald darauf nach Eckenweiler. Nach dem Passieren eines Grillplatzes führt uns ein Abstecher zur Liebfrauenhöhe, wo wir eine Pause einlegen. Zurück auf unserem Radweg erreichen wir über Ergenzingen den Ort Bondorf und nach ca. 2 km Niederreutin, wo wir im Restaurant Hofgut zum Mittagessen angemeldet sind. Die nächsten Stationen der Tour sind Baisingen, Götelfingen, Eutingen. Durch das romantische Eutinger Tal gelangen wir nach Mühlen und dann nach Horb. Hier ist eine Kaffee-Pause vorgesehen. Über Betra und an Empfingen vorbei kommen wir wieder in den Raum Haigerloch und Owingen.



-  Streckenlänge: ca. 80 km
-  Abfahrt mit den Fahrrädern: 9:00 Uhr bei der Eyachtalhalle
-  Organisatoren: Jürgen und Siegfried Müller

Mittwoch, 3. Juni 2026

Kinderspaß beim Wanderverein

Abenteuerwanderung für Kinder, Jugendliche und alle die abenteuerlustig sind.

Wir wiederholen in etwa noch einmal die Tour 3 aus 2025 durch die „Kleine Schlucht“ zum Kässtein.

Dieses Mal dürfen wir auch, mit Erlaubnis des Besitzers, zur Ruine Hainburg.

📍 Treffpunkt Eyachtalhalle 13:00 Uhr
(unter Vorbehalt)



**Infos und Anmeldung bis 24.05.26
bei Dieter Stüb**

👤 Organisator: Dieter Stüb

☎ 015150508912

✉ wandervereinowingen@gmail.com

Samstag, 27. Juni 2026

Sonnwendfeier auf dem Käpfle

Zu der traditionellsten Sonnwendfeier der Gesamtstadt Haigerloch lädt in diesem Jahr der Gesangverein Owingen, unter Mithilfe des Wandervereins Owingen, die Bevölkerung von Owingen und Umgebung recht herzlich ein. **Über zahlreiche Besucher auf dem Käpfle würden wir uns alle sehr freuen.**



Freitag, 10. Juli bis Sonntag, 12. Juli 2026

2-tägige Bergtour ins Allgäu nach Bad Hindelang

Wir machen eine „Hörner Tour“.

Samstag: Hoch über Bad Hindelang. Imberger Horn - Strausberg – Strausbergalpe. Wir starten unsere etwas anspruchsvollere Rundwanderung am Berggasthof „Zum oberen Horn“, den wir bequem mit der Hornbahn erreichen. Die Überschreitung zum Strausberg und der Abstieg zur Alpe lassen sich eventuell auch umgehen.

🚩 Strecke: ca. 7 km

▲ Aufstieg und Abstieg: 520 hm



Sonntag: Ofterschwanger-, Sigiswanger-, und Rangiswanger Horn bilden zusammen mit dem Weiherkopf eine beeindruckende und aussichtsreiche Panoramatour. Die Gipfel lassen sich auch umgehen. Start und Ziel mit Seilbahn erreichbar.

🚩 Strecke: ca. 7 km

⬆️ Aufstieg: 575 hm, Abstieg: 333 hm

🚌 Die Kosten für die Seilbahnen sind in der Übernachtung (Gästekarte) enthalten.

🏠 Übernachtung in Bad Hindelang im Hotel Wiesengrund. 2 x HP.

📅 Anmeldung bis 31. Januar 2026 bei Wanderführer Dieter Stäb

Montag, 3. August bis Donnerstag, 6. August 2026

4-tägige Bergtour in den Ammergauer Alpen von Hütte zu Hütte

Der Ammergauer Höhenweg ist eine 4-Tagestour quer durch die Ammergauer Alpen. Die Tour bietet ein super Wandererlebnis mit tollen Bergblicken und mehreren Gipfelbesteigungen.

Die Wanderung beginnt in Oberammergau und endet in Halblech. Von Halblech geht es mit dem Bus zurück nach Oberammergau.

Die einzelnen Tagesetappen variieren zwischen 3 und 5 Stunden, insgesamt sind ca. 2.400 Höhenmeter zurückzulegen.



Wir übernachten im August-Schuster-Haus, der Brunnenkopfhütte und der Kenzenhütte.

Die Tour ist mittelschwer, sie erfordert in manchen Abschnitten Trittsicherheit und Schwindelfreiheit.

Die Teilnehmer der letzten Jahre wurden bereits ausführlich über die Tour informiert.

Neueinsteiger können sich gerne bis zum 31. Januar 2026 beim Wanderführer Bernd Stotz melden, um Details über die Tour und freie Hüttenübernachtungsplätze zu erfragen.

Sonntag, 16. August 2026

Schramberg – Lauterbach – Burgruine Hohenschramberg

Nachdem die Tour im vergangenen Jahr auf Grund Gewitterbildung ausfallen musste, wollen wir einen neuen Versuch starten.

Wir parken in der Nähe vom Bahnhof Schramberg und laufen von dort zur Uhrenfabrik Junghans.

Wandern durch den zwar kurzen, aber wunderschönen Lauterbacher Wasserfall. Nach Überqueren der Straße steigen wir kräftig bergan. Dieser Anstieg wird immer wieder belohnt mit mystischen Felswänden und oben mit einer kleinen Bergkapelle und schöner Aussicht ins Lauterbacher Tal.

Unser Weg führt uns weiter durch Lauterbach, zum Kreuzfelsen und zur Burgruine Hohenschramberg. Nach Verlassen der Burg laufen wir auf Pfaden durch das Felsenmeer und von dort zurück zum Parkplatz. Bitte Rucksackvesper mitnehmen. Nach der Rückkehr werden wir in Schramberg einkehren.

- 🚩 Wanderstrecke: ca. 12 km ⌚ Gehzeit ca. 3,5 Std.
- ⬆️ Aufstieg und Abstieg 390 hm
- 🚗 Abfahrt mit privatem PKW um 9:30 Uhr an der Eyachtalhalle
- 👤 Wanderführerin: Margot Elbe



Mittwoch, 26. August 2026

Kinderspaß beim Wanderverein

Wir wollen in den Kletterpark Waldheim nach Albstadt-Ebingen gehen. Bei ausreichendem Interesse, verbindlicher Anmeldung und Begleitung durch Erziehungsberechtigte, fahren wir mit Fahrgemeinschaften nach Albstadt-Ebingen in den Kletterpark Waldheim. Es gibt unterschiedlich schwere Parcours ab 3 Jahre bis

- 🚗 Abfahrt voraussichtlich um 13:00 Uhr bei der Eyachtalhalle
- 📄 Preise & Infos kletterpark-waldheim.de



**Anmeldung bis 09.08.26
bei Dieter Stüb**

- 👤 Organisator: Dieter Stüb
- ☎ 015150508912
- ✉ wandervereinowingen@gmail.com

Sonntag, 27. September 2026

Jahresausflug in die Pfalz zum „Deutschen Weintor“ und nach Weissenburg im Elsass

Unser Ausflug beginnt am großen Parkplatz bei der Eyachtalhalle, von wo aus wir gemeinsam mit dem Bus starten. Unterwegs legen wir eine Frühstückspause ein. Anschließend fahren wir gestärkt weiter nach Schweigen zum „Deutschen Weintor“, dem südlichen Eingangstor zur „Deutschen Weinstraße“. Von dort aus unternehmen wir eine gemütliche Wanderung entlang des Weinlehrpfads, der uns an neun Stationen interessante Einblicke in den Weinbau und die Region bietet. Danach überqueren wir die Grenze nach Frankreich und wandern weiter bis ins Stadtzentrum von Weissenburg (französisch: Wissembourg), einem der schönsten Städtchen im Elsass.

Dort bleibt ausreichend Zeit, die historische und charmante Altstadt individuell zu erkunden, ein Café zu besuchen oder einfach das französische Flair zu genießen. Am Nachmittag treffen wir uns wieder im Stadtzentrum und machen uns gemeinsam auf den Rückweg nach Schweigen. Alternativ können selbstverständlich alle Ziele auch bequem mit dem Bus erreicht werden.

Zurück am „Deutschen Weintor“ bleibt noch etwas Zeit, den Ort auf eigene Faust zu entdecken und die Atmosphäre zu genießen.

Den Abschluss des Tages bildet ein gemeinsames Abendessen in einem Weingut. Danach treten wir die Heimreise nach Owingen an und lassen einen erlebnisreichen Tag gemeinsam ausklingen.



🚌 Abfahrt um 7:30 Uhr auf dem großen Parkplatz bei der Eyachtalhalle

🚌 Rückkehr gegen 21:00 Uhr erwartet

👤 Organisatoren: Marc Bitz und Alfred Weißhaar

Sonntag, 18. Oktober 2026

Wandertour im Biosphärengebiet Schwäbische Alb

Die fast 14 km lange Wanderung führt uns vom Bahnhof Metzingen zuerst durch das Metzinger Weinbaugebiet auf den Metzinger Weinberg. Weiter geht es dann durch Streuobstwiesen zuerst zum Floriansberg und dann zum Jusi. Die erloschenen Vulkankegel Floriansberg und Jusi belohnen uns für die Anstiege mit herrlichen Ausblicken auf den Albtrauf mit dem Hohen Neuffen und das Ermstal. Vom Jusi geht es dann ohne weitere Bergprüfungen zurück nach Metzingen. Um die Mittagszeit gibt es die Möglichkeit zur Einkehr im Sportheim Kappishäusern.



🕒 Gehzeit ca. 4 ¼ Std.

⬆️ Aufstieg und Abstieg 420 hm

🚗 Start mit privaten Pkw 9:00 Uhr an der Eyachtalhalle

👤 Wanderführer: Hans Weippert

Auf den Höhen von Tailfingen

Schon manches Mal fiel zu dieser Jahreszeit der erste Schnee oder Graupel und raschelte in friedlicher Stimmung auf den Blätterboden zwischen den Bäumen – mal schaun was diesmal von oben kommt. Auf jeden Fall fahren wir zuerst auf den Parkplatz Schützenhaus nach Tailfingen. Von hier starten wir die Wanderung überwiegend auf den Pfaden des Traufgangs.

Die Route führt uns entlang zahlreicher Felsen und schöner Aussichtspunkte. Am Tailfinger Schloss müssen wir gründlich suchen wo es gewesen sein könnte, aber die Aussicht können wir, wie auch am Meinethaldenfels und Stichfels bis weit nach Westen genießen. Die verschiedenen Schilder zeigen uns, dass wir hier auch Füchse, Rehe und Wildschweine antreffen können – einfach nach vorne schauen! Auf dem Rückweg geht es um das Hörnle und auf einen Abstecher zur Doline Degerfeld. Für den Ausklang des Abenteuers geht's noch ins Brauhaus Ebingen.



“Bier ist der überzeugendste Beweis dafür, dass Gott den Menschen liebt und ihn glücklich sehen will.“
Benjamin Franklin.

- 🚶 Wanderstrecke: 8,5 km 🕒 Gehzeit ca. 2,5 h
- ⬆️ Höhenunterschied ca. 120 m.
- 🚗 Abfahrt ist um 14:00 Uhr bei der Eyachtalhalle Owingen.
- 🧑 Wanderführer: Rolf Veit

Sonntag, 6. Dezember 2026

Vorweihnachtliche Wanderung nach Erlaheim

Wir starten um 11:00 Uhr am Parkplatz an der Eyachtalhalle und wandern nach Erlaheim. Im Gasthaus Engel können wir Mittagessen und später Kaffee und Kuchen genießen. Danach treten wir bei eventuell schneebedeckter Landschaft den Rückweg nach Owingen an.

- 🧑 Wanderführerin: Margot Elbe





Neujahrswanderung 2025 zum Kaiserstein in Geislingen.



In Sachbachwalden ist der Osterhase mitgewandert.



Bürgermeister Heiko Lebherz und Gertrud Teller gratulierten zum Jubiläum, dabei wurde kräftig und fröhlich gefeiert!!



Bei der Radtour 2025 war ein starkes Team unterwegs.



Gesangverein und der Wanderverein freuten sich über eine gelungene Sommwendfeier.



NEU: Kindertouren begeistern Kinder, Eltern und Großeltern!!



2-tägige Bergtour: im „Großen Walsertal“ in Aktion.



Gute Stimmung unter dem Roßbergturn.



Gründungsmitglieder: Paul und Hans am Ammersee.



Gemeinsam das idyllische Schmeiental erkundet.



Kurzstopp am Brünnele in Rangendingen.



Beim Jubiläumsjahresausflug 2025 besuchten wir die Klosteranlage Andechs.

1. Vorsitzender

Siegfried Müller

☎ 0 74 74 / 79 78

☎ 0171 / 363 41 36

✉ siegfriedmueller@t-online.de

2. Vorsitzender

Bernd Stotz

☎ 0 74 74 / 88 70

✉ bernd-stotz@t-online.de

Schriftführer

Rolf Veit

☎ 0160 / 166 89 46

✉ rolfveit@t-online.de

Kassier

Hans Weippert

☎ 0 74 74 / 5 18 64

✉ ahweippert@t-online.de

Protokollführerin

Margot Elbe

☎ 0173 / 308 39 79

Alfred Weißhaar

☎ 0 74 74 / 62 00

Dieter Stäb

☎ 0 74 74 / 73 36

Marc Bitz

☎ 0170 / 541 60 91

Vereinsbedingungen für die Wanderungen und Veranstaltungen des Wandervereins Owingen 1965 e. V. Änderungen sind vorbehalten.

- 🌲 Wenn nicht ausdrücklich ein anderer Treffpunkt vereinbart wird, dann ist der Abmarsch oder die Abfahrt immer auf dem „großen Parkplatz bei der Eyachtalhalle“.
- 🌲 Nähere Informationen über jeden Programmpunkt erfolgen vorher im Mitteilungsblatt.
- 🌲 Für Rucksackvesper, gutes Schuhwerk, Sonnen- und Regenschutz hat jeder Wanderer selbst zu sorgen.
- 🌲 Die Wanderungen finden bei jedem Wetter statt bzw. entscheidet der Wanderführer.
- 🌲 Wandergäste und -freunde aus nah und fern sind herzlich willkommen.
- 🌲 Gemeinsames Wandern bedeutet auch gegenseitige Rücksichtnahme und Pflege der Kameradschaft. Vorauseilen und Zurückbleiben erschweren dem Wanderführer die Übersicht.
- 🌲 Bei eventuellen Unfällen haftet weder der Wanderverein noch der Wanderführer.
- 🌲 Bei allen Wanderungen und sonstigen Veranstaltungen des Wandervereins wünschen wir allen Teilnehmern angenehme Stunden und viel Freude.
- 🌲 Unseren Wanderplan, neue Mitgliedsanträge sowie die aktuelle Neuigkeiten können Sie jederzeit auf unserer Homepage www.wanderverein-owingen.de nachlesen.

Ihr Siegfried Müller, 1. Vorsitzender

Siegfried Müller

